

OMRÅDE B1 - B3
ALT. 2 ETASJER + SOKKEL

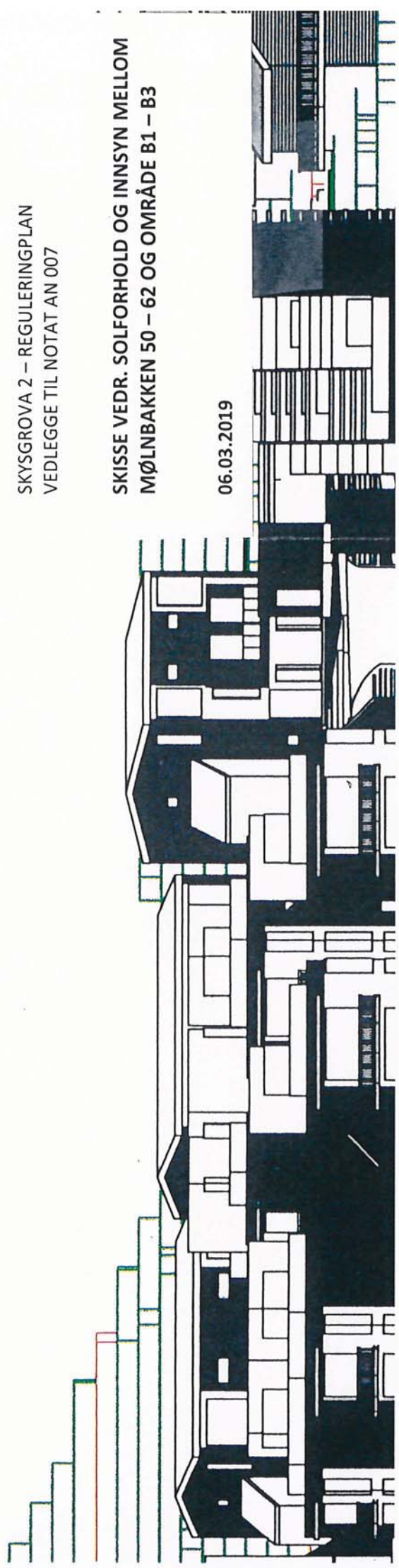
BYGG
SKYSGROVA 1

MØLNBAKKEN 50 - 62

SKYSGROVA 2 - REGULERINGPLAN
VEDLEGG TIL NOTAT AN 007

SKISSE VEDR. SOLFORHOLD OG INNSYN MELLOM
MØLNBAKKEN 50 - 62 OG OMRÅDE B1 - B3

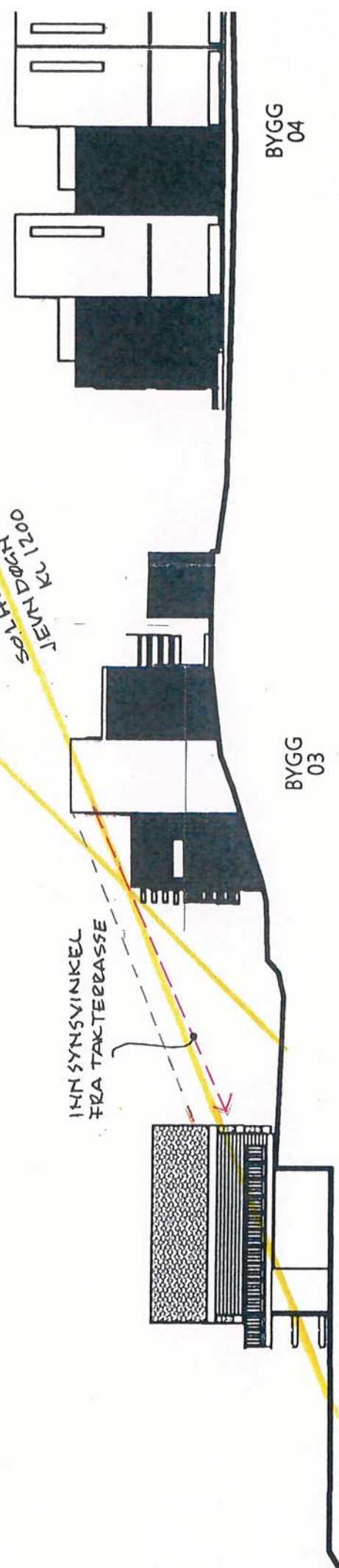
06.03.2019



KALHØRDE
KILTSØMMERS
KL 1200

SALHØRDE
JEVNDØGN
KL 1200

INN SYNSVINKEL
FRA TAKTERRASSE



BYGG
04

BYGG
03

OMRÅDE B1 – B3
ALT. 1 ETASJE + SOKKEL

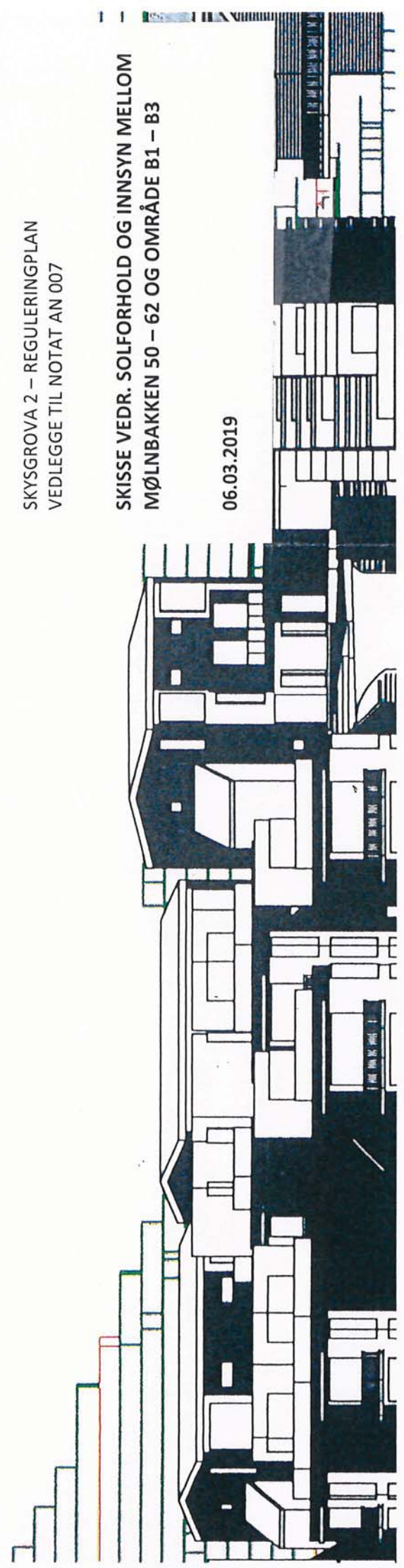
BYGG
SKYSGROVA 1

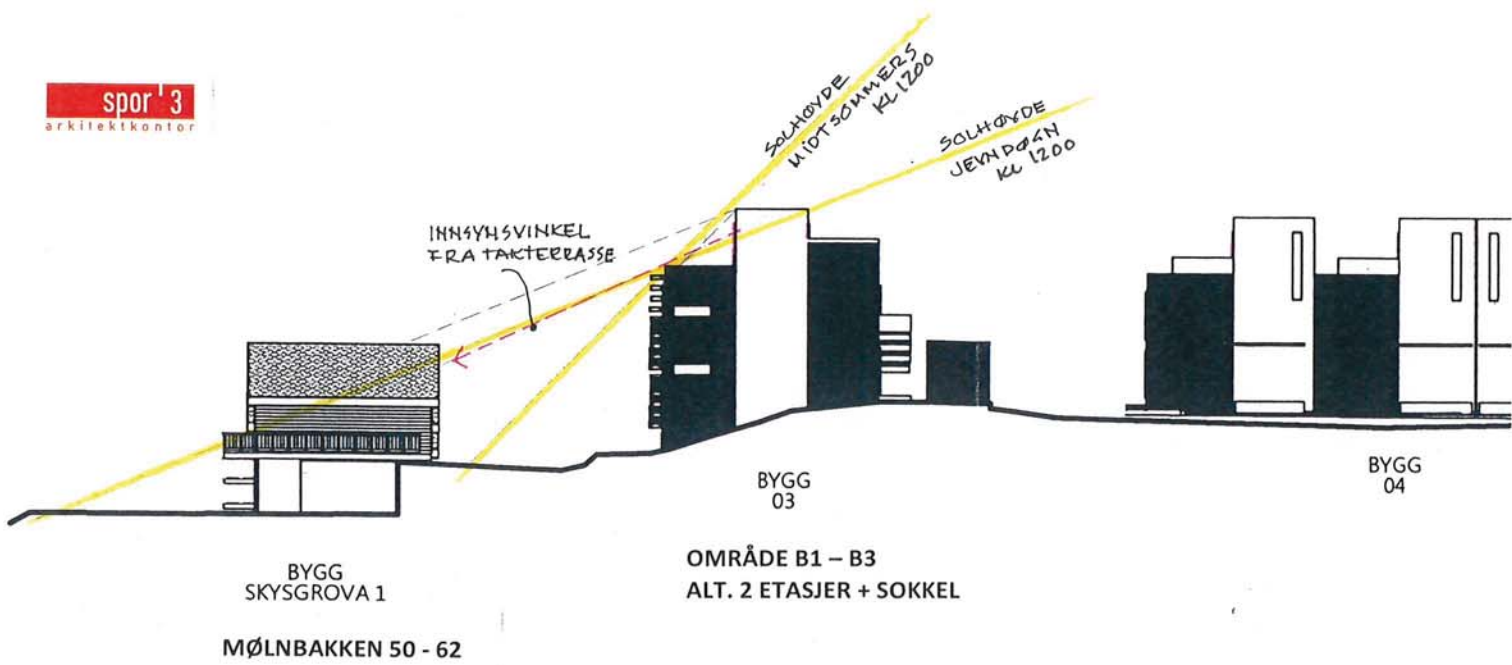
MØLNBAKKEN 50 – 62

SKYSGROVA 2 – REGULERINGPLAN
VEDLEGG TIL NOTAT AN 007

SKISSE VEDR. SOLFORHOLD OG INNSYN MELLOM
MØLNBAKKEN 50 – 62 OG OMRÅDE B1 – B3

06.03.2019

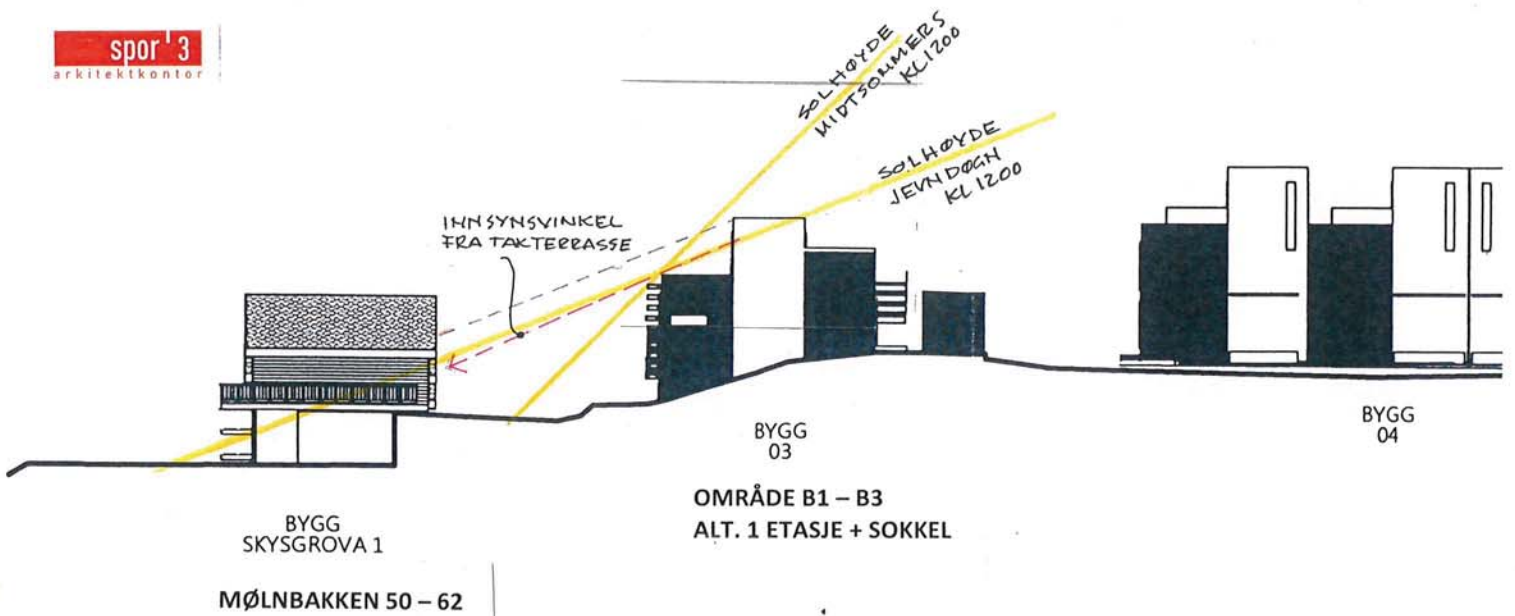




SKYSGROVA 2 - REGULERINGPLAN
VEDLEGG TIL NOTAT AN 007

SKISSE VEDR. SOLFORHOLD OG INNSYN MELLOM
MØLNBAKKEN 50 - 62 OG OMRÅDE B1 - B3

06.03.2019



SKYSGROVA 2 - REGULERINGPLAN
VEDLEGG TIL NOTAT AN 007

SKISSE VEDR. SOLFORHOLD OG INNSYN MELLOM
MØLNBAKKEN 50 - 62 OG OMRÅDE B1 - B3

06.03.2019

