

Tegnforklaring


Reguleringsplan PBL 2008


§12-5. Nr. 1 - Bebyggelse og anlegg

 Boligbebyggelse - blokkbebyggelse (1113)


 Renovasjonsanlegg (1550)

§12-5. Nr. 2 - Samferdselsanlegg og teknisk infrastruktur

 Kjørøveg (2011)


 Gang-/sykkelveg (2015)

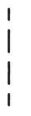
 Annen veggrunn - grøntareal (2019)

 Parkering (2080)

Juridiske linjer og symbol

 Plangrense

 Formålsgrense


 Byggegrense

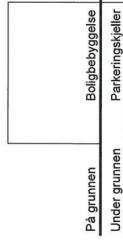
 Frisiktlinje

Punktsymboler

 Avkjørsel - både inn og utkjøring

Illustrasjonslinje

 Frisiktlinje utover planagensning



Koordinatsystem: UTM_sone32_euref89
Høyderetning: NN2000

Kartuttrekk pr dato: 28.04.2021
Kilde: Skaun kommune

0 25.0 50m
Ekvidistanse 1m

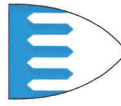
SKAUN KOMMUNE

Detaljregulering av

Sanna Østre

Buvika

Plankart 1 av 2 - regulering på grunnen



Skaun kommune



MÅLESTOKK:
1:1000 (A3)

KARTBLAD:

REVISJONER

Byggegrenser

Frisiktlinjer, areal felt B

SAKSBEHANDLING I FØLGE PLAN- OG BYGNINGSLOVEN

Oppstartsmøte

Kunngjøring av oppstart av planarbeid

1. gangs behandling

Høring og offentlig ettersyn

Sluttbehandling Plan- og miljøutvalget

Vedtatt kommunestyret

DATE SIGN.

04.01.2021 VBL

23.06.2021 VBL

DATE SIGN.

11.12.2019 HS

19.03.2020 HS

25.08.2020 HS

31.08.2020 -
12.10.2020 HS

25.08.2021 CF

16.09.2021 CF

Forslagsstiller: TAG Arkitekter Trondheim,
Kjøpmannsgata 14, 7013 Trondheim



Tiltakshaver: Trondheim og omegn boligbyggerlag (TOBB)
Krambugata 1, 7011 Trondheim

TEGNET
VBL
SAKSBEH.

REGULERINGSPLAN NR.
201901

DATE: 06.08.2020

Nasjonal plan-ID med kommunenr: 5029201901

HS, CF

